

Baustellenbedingte Einschränkung:



RB 91

Hagen Hbf ↔ Siegen Hbf

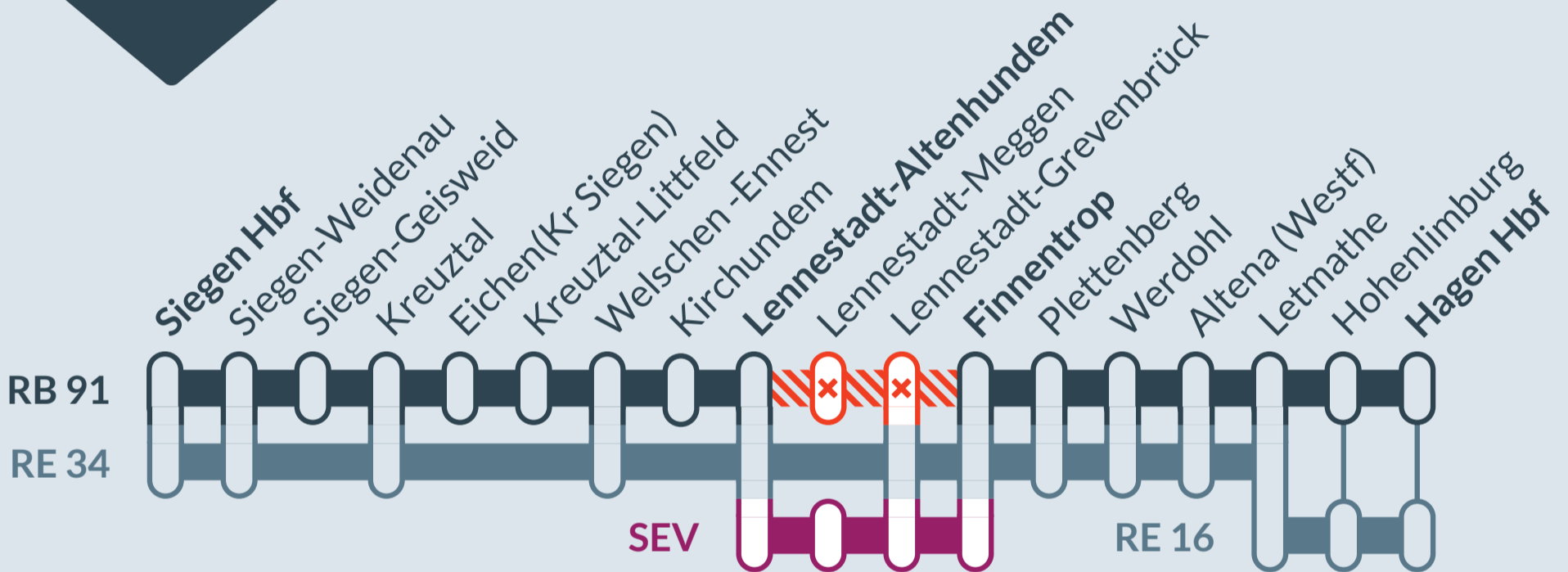


von
Fr, 31.03.2023
0:00 Uhr

bis
Mo, 03.04.2023
4:50 Uhr



Teilausfälle mit Ersatzverkehr für RB 91 zwischen:
Finnentrop und **Lennestadt-Altenhudem**



Die Züge der Linie RB 91 verkehren in geänderten Fahrzeiten zwischen Siegen und Finnentrop
Die Züge der Linie RE 34 und IC 34 verkehren wie gewohnt

- Ausfall auf der Linie
- Ersatzverkehr mit Bussen (SEV)
- betroffene Linie
- Alternative Verbindungen

Finden Sie Ihren
Ersatzverkehr
und Ihre **Reise-**
alternativen:



☎ 0202 515 62 515
(Ortstarif)
📱 www.zuginfo.nrw



zuginfo.nrw ist ein Serviceangebot für Kunden im Regionalverkehr in Nordrhein-Westfalen.

Finnentrop



Wegbeschreibung Schienenersatzverkehr *

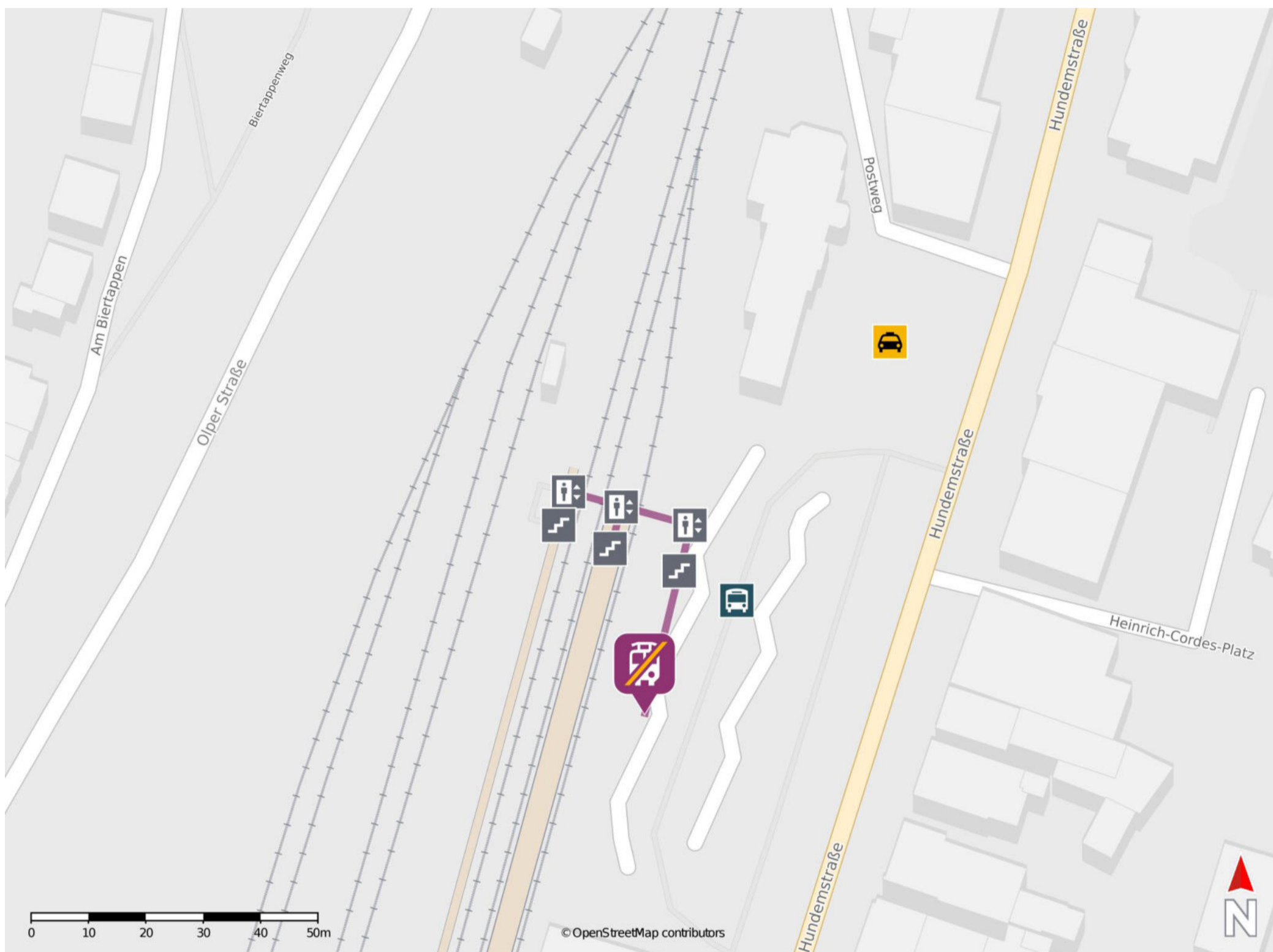
Verlassen Sie den Bahnsteig, ggf. über die Überführung, und begeben Sie sich zum Busbahnhof (ZOB). Die Ersatzhaltestelle befindet sich am Busbahnhof (ZOB).



* Fahrradmitnahme im Schienenersatzverkehr nur begrenzt möglich.
Im QR Code sind die Koordinaten der Ersatzhaltestelle hinterlegt.

— barrierefrei
- - nicht barrierefrei

Lennestadt-Altenhundem



Wegbeschreibung Schienenersatzverkehr *

Verlassen Sie den Bahnsteig, ggf. durch die Unterführung und begeben Sie sich zum Bahnhofsvorplatz. Die Ersatzhaltestelle befindet sich am Busbahnhof an Bussteig 1b.



* Fahrradmitnahme im Schienenersatzverkehr nur begrenzt möglich.
Im QR Code sind die Koordinaten der Ersatzhaltestelle hinterlegt.

— barrierefrei
- nicht barrierefrei

Lennestadt-Grevenbrück



Wegbeschreibung Schienenersatzverkehr *

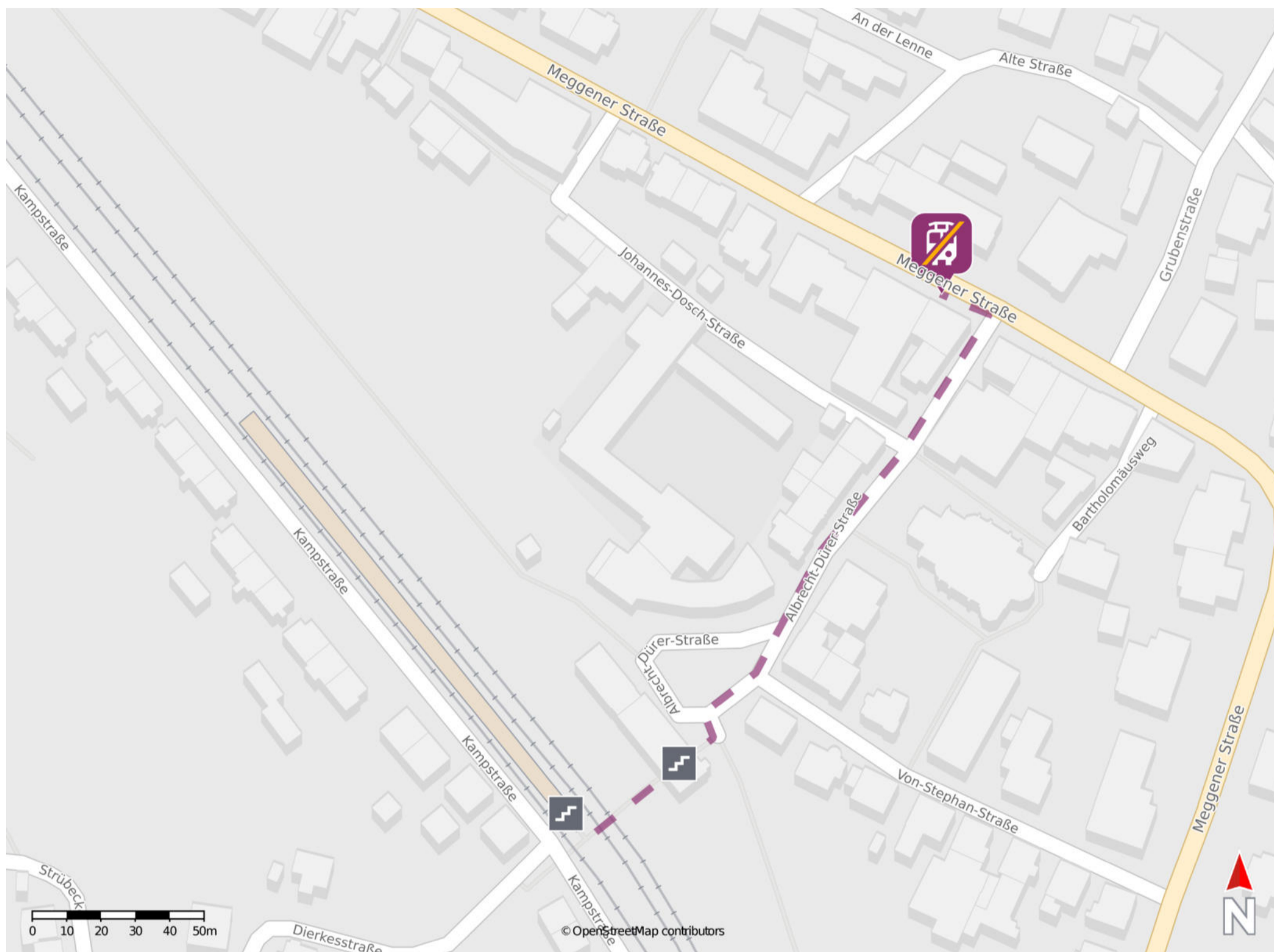
Verlassen Sie den Bahnsteig durch die Unterführung und begeben Sie sich an die Straße Bahnhofplatz. Halten Sie sich rechts und folgen Sie der Straße Bahnhofplatz wenige Meter bis zur Ersatzhaltestelle. Die Ersatzhaltestelle befindet sich an der Haltestelle Bahnhof.



* Fahrradmitnahme im Schienenersatzverkehr nur begrenzt möglich.
Im QR Code sind die Koordinaten der Ersatzhaltestelle hinterlegt.

— barrierefrei
- - nicht barrierefrei

Lennestadt-Meggen



Wegbeschreibung Schienenersatzverkehr *

Verlassen Sie den Bahnsteig über die Treppenanlage und die Unterführung und begeben Sie sich an die Albrecht-Dürer-Straße. Folgen Sie dem Straßenverlauf der Albrecht-Dürer-Straße bis zur Kreuzung Meggener Straße. Biegen Sie links in die Meggener Straße ab und folgen Sie dieser wenige Meter bis zur Ersatzhaltestelle. Die Ersatzhaltestelle befindet sich an der Haltestelle Meggen-Vetter.



* Fahrradmitnahme im Schienenersatzverkehr nur begrenzt möglich.
Im QR Code sind die Koordinaten der Ersatzhaltestelle hinterlegt.

— barrierefrei
- nicht barrierefrei